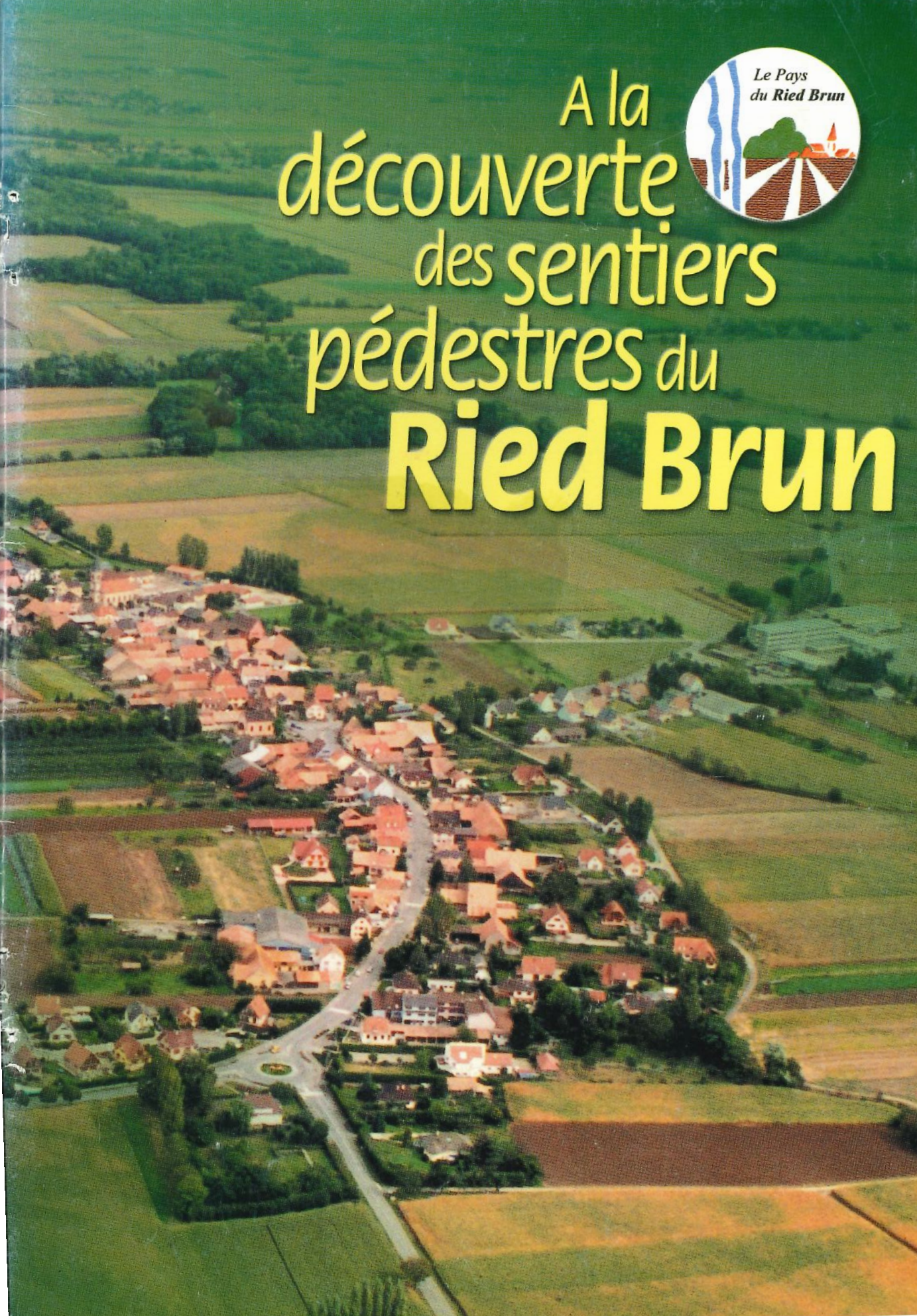


A la
découverte
des sentiers
pédestres du
Ried Brun





La communauté
de communes
du Pays
du **Ried Brun**
vous propose
ses sentiers
de découverte

- 
 Le sentier de la Foulque
BISCHWIHR

- 
 Le sentier du Renard
FORTSCHWIHR

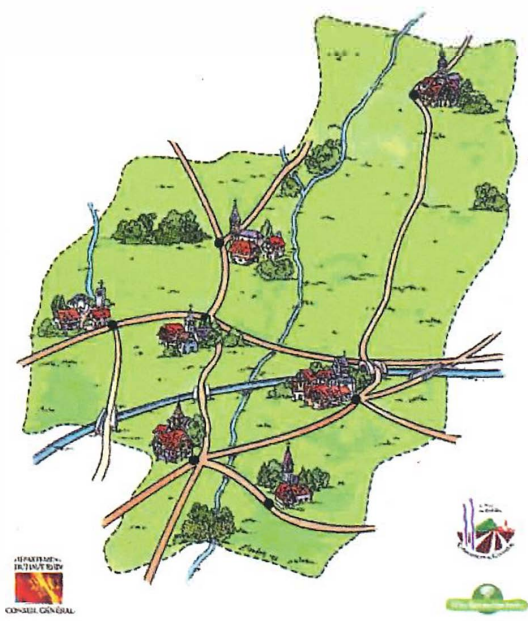
- 
 Le sentier du Sanglier
GRUSSENHEIM

- 
 Le sentier de la Martre
HOLTZWIHR

- 
 Le sentier de la Fouine
MUNTZENHEIM



- 
 Le sentier de l'Alouette
RIEDWIHR

- 
 Le sentier de la Grenouille
WICKERSCHWIHR

Bienvenue au Pays du Ried Brun

A quelques kilomètres de Colmar, nous vous invitons à découvrir les charmes du Pays du Ried Brun. Si vous savez prendre le temps de regarder, d'écouter, vous découvrirez au fil des promenades un patrimoine d'une étonnante richesse, des coins intacts de toute splendeur, habités par une faune et une flore rares. Vous partirez à la rencontre de l'histoire locale où culture et tradition se perpétuent à travers des trésors culturels méconnus (cimetières juifs, corps de ferme du Ried, ouvrages de la ligne Maginot...) qui vous conteront le souvenir des siècles passés. Alors en route et laissez vous séduire par les beautés du Pays du Ried Brun



Comité de rédaction :
Hélène Baumert, Jean-Pierre Broly, Bernard Dirninger,
Christian Durr, Joseph De Pauw, Jean-Louis Fleith, Bernard
Gerber, Martin Klippfel, Jean-Michel Lodwitz, Jean Muller,
Claude Reignier, Bernard Sacquepée, André Schattner,
Jean-Luc Schelcher, Jean-Louis Seiler, Véronique Sonntag,
Gabriel Spenlehauer, André Turri

Ce fascicule a été réalisé
par la Communauté des Communes du Ried Brun
24, rue Vauban à Muntzenheim

Bischwihr

Le sentier de la Foulque

Familles
1 h 30

Une adorable petite foulque guide vos pas sur le sentier de Bischwihr. En trois haltes, elle vous présente les secrets de la faune de la rivière phréatique Blind, l'histoire de la construction du Canal de Colmar ainsi que les principales caractéristiques des paysages du Ried. En suivant ses indications, vous apprendrez à distinguer la Rousserolle effarvatte, le Grèbe castagneux ou encore la Gallinule poule d'eau. Mais vous pouvez aussi vous contenter de vous promener au fil de la Blind et du Canal de Colmar...

Points de repère :

Bischwihr

Superficie : 321 ha

Population 2003 : 940 habitants

Habitants : les Bischwihriens

Cours d'eau : la Blind

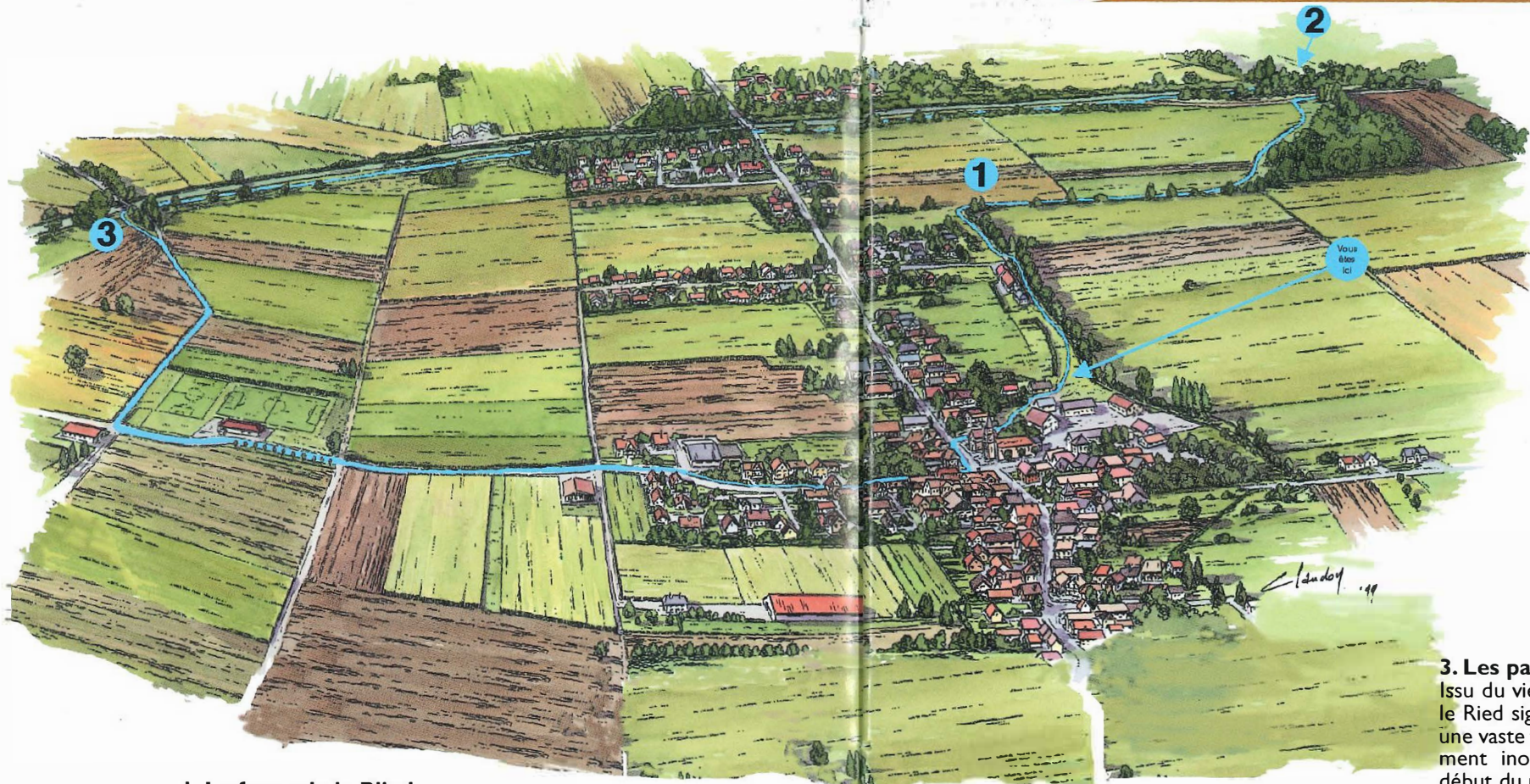
Origine du nom : dérivé du latin vicesimum, le hameau de la vingtième lieue, ou de vicesimam, le hameau de l'évêque.

Curiosités : Maison 1755 au 55, Grand-Rue ; l'église Saint-Joseph 1851-1852 et l'Orgue, facteur : Rinckenbach 1852




Fiche technique

Point de départ : derrière l'église catholique de Bischwihr, suivez la flèche
Distance : 4000 m
Restauration :
«Au relais du Ried» 3, Grand Rue Tél : 03 89 47 47 06
Café-bar «Au Soleil» 18, Grand Rue Tél : 03 89 47 40 68



1. La faune de la Blind

Les plans d'eau et les canaux riches en végétation aquatique et bordés de roseaux, joncs et laïches constituent un biotope favorable au développement de certaines espèces. Avec les indications de la Foulque, partez à la découverte de la Foulque macroule, du Grèbe castagneux, de la Gallinule poule d'eau ou de la Rousserolle effarvate...



2. Le canal de Colmar

Le 13 novembre 1864, après deux ans et demi de travaux, le canal de Colmar fut inauguré. Jusqu'en 1930 le halage se fit par chevaux, puis les bateaux furent tractés par une motrice électrique. Aujourd'hui les berges du canal sont un lieu de promenade recherché.



3. Les paysages du Ried

Issu du vieil alémanique «Rieth», le Ried signifie roseau et désigne une vaste zone humide régulièrement inondée en hiver et au début du printemps.

Traditionnellement, le paysage du Ried se caractérise par une alternance de prés de fauche, de roselières, de forêts et de cours d'eau. Saura-t-on préserver cette mosaïque paysagère?

Fortschwihr

Parcours de santé du Renard

Familles
I h

Pour entretenir votre capital santé, seul ou en famille, nous vous invitons à fréquenter régulièrement le parcours sportif du Renard. Dans un décor bucolique, en pleine nature, sur les rives du Nachtweidgraben, suivez les conseils du Renard. Vitalité et tonus musculaire sont au rendez-vous !

Points de repères :

Fortschwihr

Superficie : 478 ha

Population en 2003 : 1371

Habitants : les Fortschwihriens

Cours d'eau : la Blind

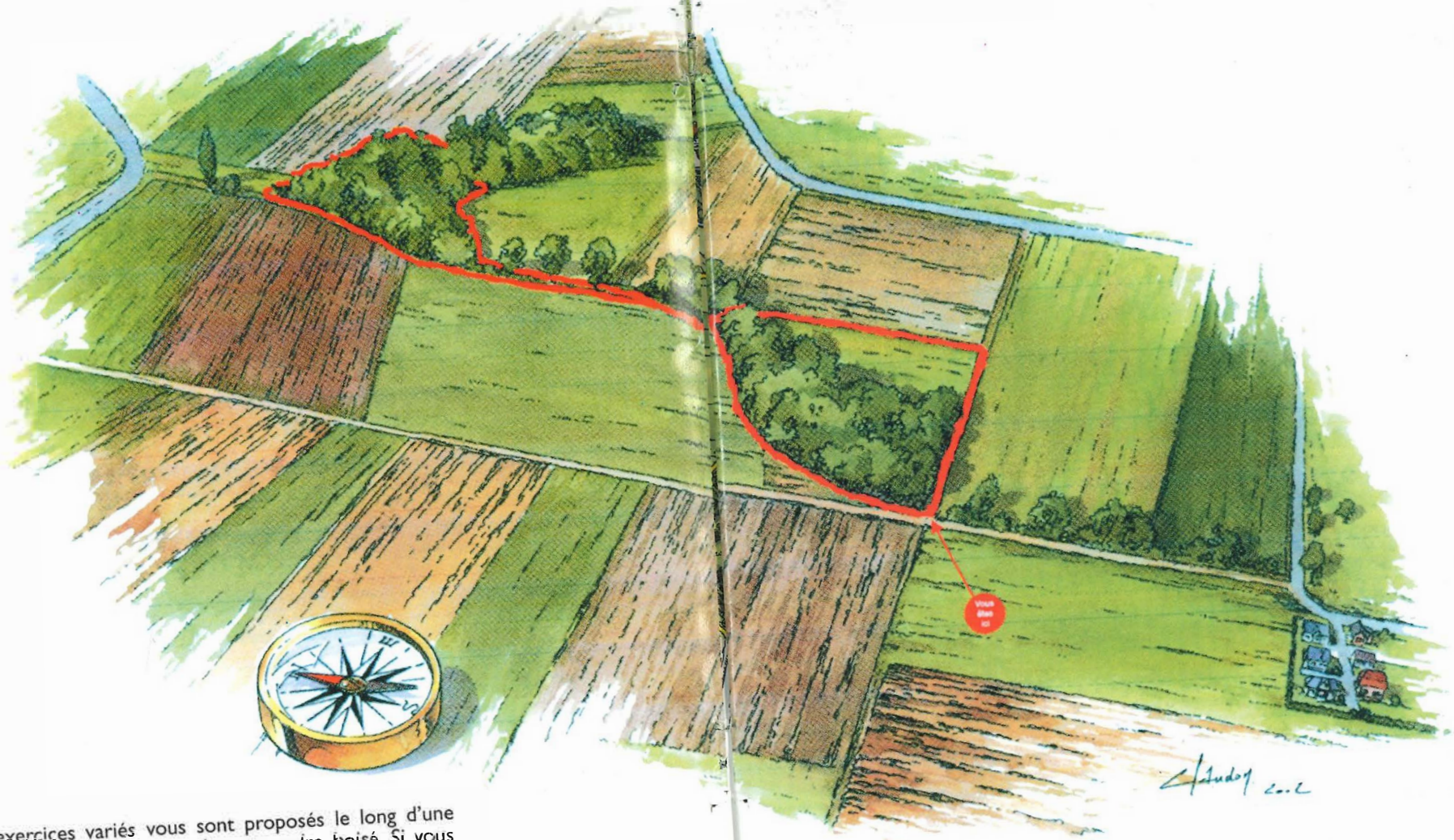
Origine du nom : éponyme de Volrat ou Fulrad, abbé de Saint-Denis au VIII^{ème} siècle.

Curiosités : Eglise Saint-Laurent datant de 1863 et fresque d'Olivier Wagner réalisée en 2002 ; Orgue 1958 du facteur Mulheisen, Mairie 1862 qui correspond au bâtiment rénové de l'ancien presbytère ; Ecole 1846 au 29, Grand-Rue, Ancien château du milieu du XVIII^{ème} siècle au 28, Grand-Rue ; Nombreuses cours de fermes dans la rue principale, étang paysager.



Fiche technique

Point de départ :
Au Nord de la commune, au bout de la
rue Rothmatt
Distance :
Fermeture : Accès interdit en raison de la
chasse du 1^{er} novembre au 15 décembre



Des exercices variés vous sont proposés le long d'une petite rivière qui serpente dans un cadre boisé. Si vous êtes attentifs vous y découvrirez également la flore et la petite faune du Ried tout en sculptant votre silhouette.

Vous profiterez également le long du parcours de la vue imprenable sur les Vosges ou la Forêt Noire et vous apprécierez la beauté des paysages de la plaine d'Alsace.

Grussenheim

Le sentier du Sanglier

Familles
2 h

La nature suit son cours évoluant avec l'histoire des hommes, tout près de nous. Au fil du chemin, village, cultures et ruisseaux... dévoilent à nos yeux leurs richesses insoupçonnées. Laissez-vous guider par le sanglier et découvrez quelques informations sur l'ancienne synagogue de Grussenheim, sur l'évolution des prairies, la présence de hordes de sangliers et les violents affrontements de janvier 1945...

Points de repère :

Grussenheim

Superficie : 753 ha

Population 2003 : 798 habitants

Habitants : les Grussenheimois

Cours d'eau : la Blind

Origine du nom : éponyme de Grozo, fondateur du village

Curiosités : Presbytère du milieu du XVIII^{ème} siècle 26, Grand-Rue ; l'église Sainte-Croix style baroque 1748-1753 Grand-Rue avec son retable baroque et une statue de 1752 de Saint-Nicolas, maison de 1829 en pans de bois 5, rue de la Paix; Mairie 1810 25, Grand Rue, le char «Chemin des dames» 1945 et le pont du Lieutenant Arnaud rue de la 2^{ème} DB.



1. Prairies en danger ! : Riches en orchidées et en insectes, les prairies du Ried sont le refuge de nombreuses espèces d'oiseaux (courlis, busard des roseaux...) et mammifères. Elles protègent les sols de l'érosion provoquée par les inondations de l'Ill et permettent également, en filtrant les pluies et les inondations, d'alimenter la nappe phréatique en eau de meilleure qualité. Hélas, ces joyaux faunistiques et floristiques du Ried tendent à diminuer...



3

2



1

4

Fiche technique

Point de départ :
devant l'école primaire
de Grussenheim
à côté de la Mairie
Distance : 5270 m

2. Le sanglier : Tantôt dieu, tantôt démon, le sanglier animal mythique nourrit nos imaginaires. Il demeure essentiellement dans nos bois et forêts, mais au moment où les blés et le maïs arrivent à maturation, le sanglier n'hésite pas à élire domicile dans les champs. Sa structure sociale est de type matriarcal. La laie la plus âgée, plus prudente et plus expérimentée impose sa loi, mène la harde et dirige les déplacements du groupe, jeunes mâles compris.



3. Feu sous la neige : La bataille autour de Grussenheim fut une phase importante des combats pour la libération de la poche de Colmar. Durant trois jours, les adversaires s'affrontèrent violemment pour la maîtrise de ce territoire, un des derniers verrous dans la marche vers le Rhin. Au pont du Lieutenant ARNAUD, les promeneurs pourront découvrir le char «Chemins des dames» de la 2^{ème} division blindée qui appartenait au 41^{ème} régiment c o m m a n d é par le lieutenant colonel PUTZ tombé à Grussenheim.



4. Nuages d'étourneaux :

L'étourneau sansonnet, le plus répandu en Europe est un oiseau très présent dans nos campagnes. En hiver, les étourneaux se rassemblent parfois par plusieurs dizaines de milliers. Insectivore, l'étourneau grignote aussi baies et fruits, ce qui lui vaut sa mauvaise réputation auprès des vignerons et producteurs de fruits.



C. Sudon 2000

Holtzwihr

Le sentier de la Martre

Familles
2 h

Amateurs de nature et de paysages insolites, cette promenade dont l'essentiel du parcours se situe en forêt domaniale de l'Orch, devrait vous séduire. La Martre, mascotte du sentier, vous réserve quelques belles surprises avec la découverte des dernières prairies du Ried Brun riches en orchidées et en insectes. Sous vos pas, vous sentirez le bruissement sourd de la nappe souterraine qui affleure soudainement en sources claires. Au détour d'un chemin, une harde de chevreuils, le chant du courlis vous rappellent que de nombreux animaux ont, ici, élu domicile. Cette promenade, à l'ombre de hautes futaies, est idéale lors des chaudes journées d'été. A mi-parcours, le promeneur peut se reposer au relais de chasse qui, après avoir été détruit lors des bombardements de la seconde guerre mondiale a été reconstruit. Il sert maintenant de lieu d'observation des oiseaux et d'initiation aux différentes essences d'arbres.

Points de repère :

Holtzwihr

Superficie : 645 ha

Population 2003 : 1309 habitants

Habitants : les Holtzwihiriens

Cours d'eau : l'Orch

Origine du nom : du chef alaman Helold, et du latin villare, ferme, hameau

Curiosités : Grange-séchoir du XVIII-XIX^{ème} siècle 128, rue principale ; ancienne ferme-cour de la seconde moitié du XIX^{ème} siècle ; Maison pan de bois XIX^{ème} siècle 17, rue principale ; Maison bleue pans de bois du XIX^{ème} siècle 55, rue principale, calvaire style néo-classique 1907, rue de l'église et l'église octogonale Saint-Martin 1953-1956, Mémorial André Murphy






1. Le bonheur est dans le pré : Inondées saisonnièrement, les prairies du Ried sont le refuge de nombreuses espèces d'oiseaux (courlis, caille des blés) et de mammifères (campagnols, lapins de garenne, lièvres...). Pour le botaniste, amateur ou confirmé, ces prairies sont aussi un réservoir inestimable de plantes et fleurs venus des quatre coins d'Europe. Laissez-vous séduire au fil des saisons, par la cardamine des prés, la ciboulette sauvage, la sanguisorbe, le colchique d'automne ou encore la reine des prés. Mais surtout, ne les cueillez pas !



2. L'eau, source de vie : Dans le Ried, l'eau est omniprésente. Sous vos pieds, la nappe phréatique alimente les cours d'eau comme en témoignent les «Donner Löcher», ces sources qui donnent naissance aux rivières phréatiques.



Vous êtes ici

3. La futaie irrégulière : une forêt est un lieu de vie complexe. Le peuplement, la faune et la flore qui le constituent, ne sont pas le fruit du hasard. Par le type d'exploitation forestière choisie, par le choix des plantations..., le forestier influe sur ce paysage. Il veille à favoriser la coexistence de tous les âges sur un même espace en privilégiant la taillis sous futaie. A vous d'observer et de vous émerveiller.



Fiche technique

Point de départ : au stade de football sortie Nord de Holtzwihr
 Distance : 5300 m
 Restauration : «Au tonneau d'Or» 33, rue principale
 Tél : 03 89 47 41 24

4. La chasse : En Alsace-Moselle le droit de chasse est administré par les communes au nom et pour le compte des propriétaires, sauf sur les réserves. La chasse est louée pour 9 ans par la commune au moyen d'adjudications publiques à un chasseur ou un groupement de chasse qui seuls, peuvent exercer cette activité sur le territoire. Les adjudications doivent respecter un cahier des charges arrêté par le préfet.



Muntzenheim

Le sentier de la Fouine

Familles
1 h 30

La mosaïque des paysages et un magnifique point de vue sur le canal de Colmar agrémente cette balade que nous vous conseillons. Sur les traces de la fouine, bien des curiosités sont à découvrir. Alors regardez, observez et laissez vous émerveiller par les «Baumgarten», joyau agricole avec ses petites parcelles aux cultures variées : rhubarbe, fraises, asperges, carottes... le magnifique verger conservatoire exploité par l'association «Homme au Service de la Nature», la stèle du Lieutenant Georges CHAUMAT, tombé avec son avion en 1949 à 23 ans, les anciennes grandes fermes typiques du Ried ou encore le Canal de Colmar avec ses majestueux cygnes, foulques, canards et rats musqués...

Points de repères :

Muntzenheim :

Superficie : 688 ha

Population 2003 : 1036 habitants

Habitants : les Muntzenheimois

Cours d'eau : le canal de Colmar, canal Vauban dit rigole de Widensolen

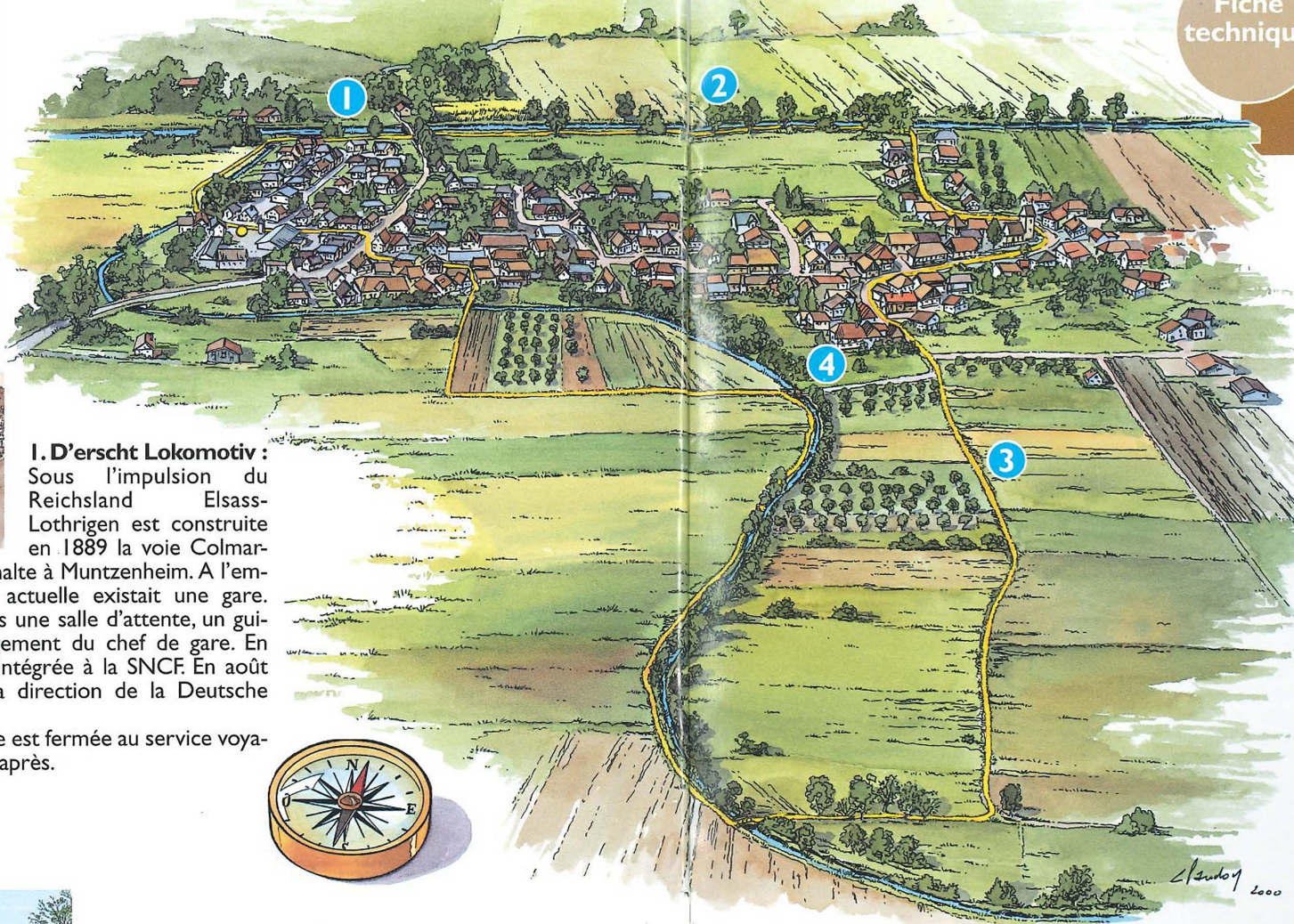
Origine du nom : éponyme de Munzo, personnage franc, fondateur du village

Curiosités : Eglise fortifiée Saint-Urbain XI^{ème} siècle, Maison pan de bois 1811 au 26, rue principale ; Meule XIX^{ème} siècle rue Principale, ancienne gare du début du XX^{ème} siècle 12, rue de Colmar, Monument aux Morts en grès 1923 ; Mairie 1932 34, rue Principale ; le Presbytère 1956 28, rue Arrière et l'École Primaire 1956 4, rue Arrière.




Fiche technique

Point de départ :
devant la salle des fêtes
Distance : 3390 m
Dénivellation : insignifiante
Restauration :
«Au Restaurant de la Gare»
9, rue de Colmar
Tel : 03 89 47 40 82




1. D'ersch Lokomotiv :

Sous l'impulsion du Reichsland Elsass-Lothringen est construite en 1889 la voie Colmar-



Marckolsheim avec une halte à Muntzenheim. A l'emplacement de la Poste actuelle existait une gare. Celle-ci comprenait alors une salle d'attente, un guichet et, à l'étage, le logement du chef de gare. En 1938, la compagnie est intégrée à la SNCF. En août 1940, elle passe sous la direction de la Deutsche Reichsbahn.

Le 31/12/1945, cette ligne est fermée au service voyageurs, puis déposée peu après.



2. Le rat musqué, mineur de berges :

si vous flânez un peu sur les bords du Canal de Colmar, vous pourrez peut-être observer le rat musqué. Mammifère originaire d'Amérique du Nord, il a été introduit en France vers 1930 et s'est rapidement répandu dans l'hexagone. Il vit dans des milieux aquatiques assez différents (lacs, étangs, rivières, canaux...) et affectionne les eaux peu profondes avec une riche végétation de plantes aquatiques et palustres. C'est essentiellement un végétarien. En France, le rat musqué est classé nuisible en raison des dégâts qu'il occasionne en creusant ses terriers dans les digues et sur les berges des étangs.



4. La chouette chevêche :

ce rapace nocturne habite les zones agricoles présentant des haies, des vergers traditionnels ou de vieux arbres. Au détour du chemin, certains chanceux pourront peut-être la croiser. Elle se nourrit de grands insectes, de petits mammifères et de vers de terre. Avec hélas, l'abattage des vieux arbres et l'intensification de la culture fruitière, elle a perdu aussi bien ses refuges et ses cavités que ses ressources alimentaires. Si on n'y prend garde, les perspectives d'avenir pour la chevêche sont sombres ! Des nichoirs ont été installés pour éviter la disparition de cette espèce.

3. Le verger : un temps pour tout.

Apparus essentiellement à la fin du siècle dernier, les vergers ont connu leur période de gloire à partir des années 1930. Chaque foyer en possédait au moins un. Traditionnellement, ces vergers étaient installés dans les jardins près des habitations, dans les prairies, dans les cultures et dans les vignes. Outre leur fonction esthétique, les vergers servent aussi de refuge pour de nombreuses espèces d'oiseaux. Hélas, malgré leurs richesses, ces vergers traditionnels disparaissent chaque jour davantage. Face à cette situation, des associations d'arboriculteurs se mobilisent. Leur rôle est irremplaçable (taille, greffes, soins...), elles sont les gardiennes d'un savoir-faire que nous vous invitons à découvrir...



Riedwihr

Le sentier de l'Alouette

Familles
1 h 30

Pour les amateurs d'authentiques paysages ruraux, ce circuit ne manque pas d'attraits. Vous suivrez les traces de l'alouette qui vous emmèneront sur les bords de la Blind, où la faune rivalise d'abondance avec une flore venue des quatre coins d'Europe. Vous pourrez également apprécier les richesses culturelles et architecturales de la commune à travers son discret cimetière juif, ses magnifiques calvaires qui défient les lois de la pesanteur ou encore un ancien séchoir à tabac. Mais surtout, ne partez pas sans avoir découvert l'histoire de la culture du chou qui a valu à Riedwihr sa solide réputation de capitale de la choucroute. N'hésitez pas, ce petit village tranquille ne manquera pas de vous étonner et de vous faire vivre d'intenses moments de plaisir et d'émotion.

Points de repère :

Riedwihr

Superficie : 304 ha

Population 2003 : 400 habitants

Habitants : les Riedwihriens

Cours d'eau : la Blind

Origine du nom : de Wihr, hameau et Ried, marécage, étendue herbeuse, humide.

Curiosités : Eglise Sainte-Marguerite 1863-1864 ;

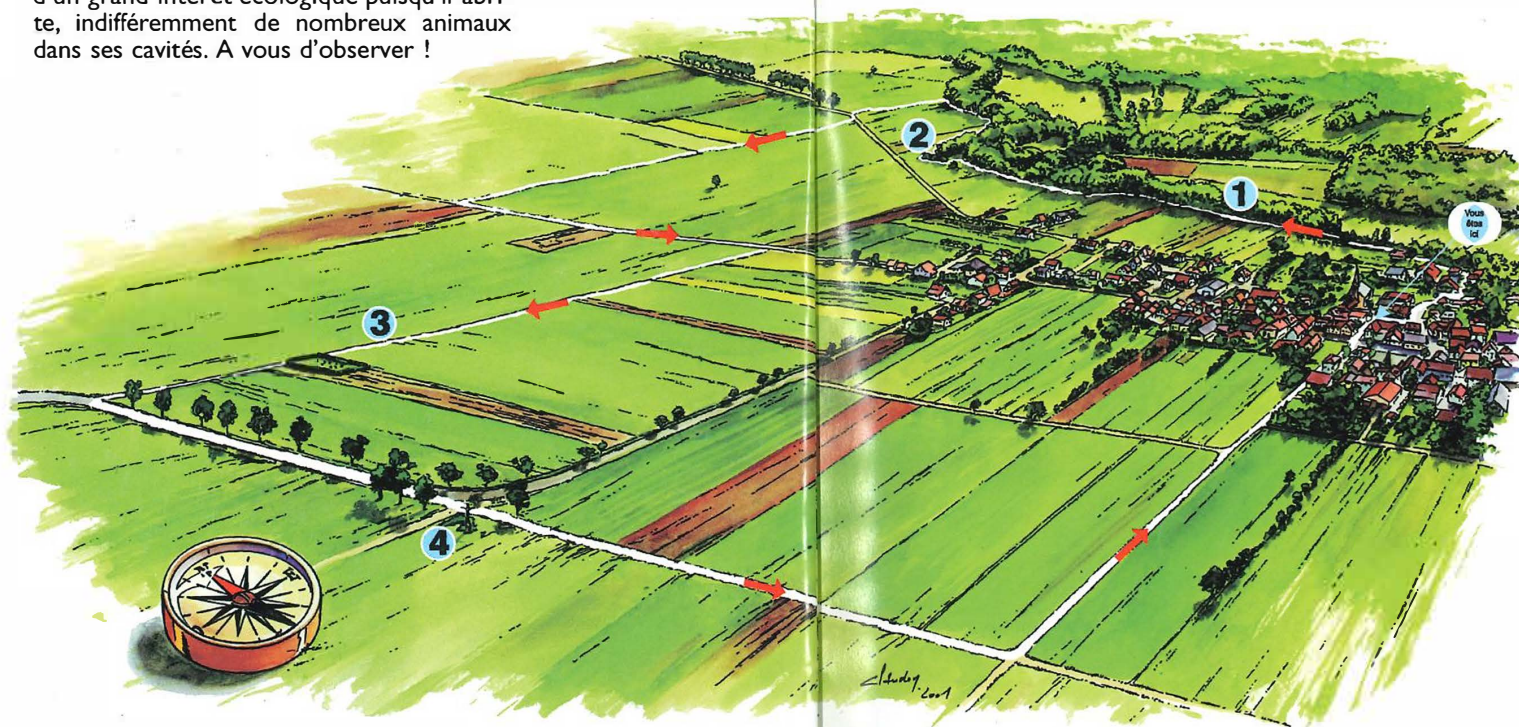
Orgue 1975 du facteur Alfred Kern, cimetière israélite au nord-ouest du village





1. Les saules têtards :

Cet arbre qui rend de précieux services est indissociable du paysage riedien. Ses branches qui poussent à partir du tronc sont constamment coupées, ce qui lui confère cette silhouette originale. De ces branches, on fait du bois de chauffage, des paniers en osier, des piquets de clôture ou encore des manches d'outils. Le saule têtard est aussi d'un grand intérêt écologique puisqu'il abrite, indifféremment de nombreux animaux dans ses cavités. A vous d'observer !




Fiche technique

Point de départ : place de l'Eglise

Distance : 4000 m

Café-Bar : Le Cheval Blanc 32, Grand Rue



4. Les calvaires :

Témoins visibles de la foi vive qui animait les populations, les croix et calvaires par leur origine ou leur style, animent le paysage alsacien. Du point de vue de leur implantation, les croix rurales peuvent avoir des fonctions ou significations multiples : expiatoire, témoignage d'événements tragiques, ou encore bornage physique et spirituel d'un espace... «Passant, arrête-toi et regarde ce que le Christ a souffert pour toi...»

2. Les oiseaux d'eau : Pour le promeneur qui s'aventure sur les bords de la Blind, un conseil : emportez une paire de jumelles. L'observation des oiseaux d'eau vous réserve un spectacle sans précédent pour l'ouïe et les yeux. Si vous vous armez de patience, vous pourrez peut-être distinguer les silhouettes furtives entre les branches, du héron cendré, du martin pêcheur ou du colvert. La saison la plus favorable est le printemps, au petit matin, moment privilégié où les oiseaux sont particulièrement actifs et chantent.



3. Du chou au maïs :

Même si la culture du chou est plus rare aujourd'hui, les Riedwihriens ne sont pas moins fiers de leur réputation de capitale de la choucroute. Les habitants portent d'ailleurs le surnom de Krutskopf, têtes de chou et vous expliqueront que la culture du chou à choucroute est tout un art. Au Moyen Age, ce légume était surnommé le «médicament des pauvres». Faible en calories, riche en vitamine C, bêta-carotène, acide folique..., les vertus médicinales du chou ne sont plus à démontrer. En un mot : un met à consommer sans modération !



Wickerschwihr

Le sentier de la Grenouille

Familles
1 h

Ce circuit paisible, tracé le long du fossé du Lissgraben, vous invite à comprendre l'importance écologique des nombreux cours d'eau qui sillonnent le Ried Brun. Au fil de l'eau, laissez-vous surprendre par les magnifiques saules têtards et découvrez les secrets de la faune aquatique : la vie ténébreuse de la *Pyrrhosoma nymphila*, le redoutable dytique bordé ou encore le croassement charmeur de la Grenouille verte... Egalement au programme de cette balade, une présentation pédagogique des travaux de renaturation du Lissgraben.

Points de repères :

Wickerschwihr

Superficie : 227 ha

Population en 2003 : 750 habitants

Habitants : les Wickerschwirois

Cours d'eau : le canal de Colmar, la Blind, le Lissgraben

Origine du nom : de l'anthroponyme germanique Wig-hariet et du latin villare, ferme.

Curiosités : Maison pans de bois 1650-1680 au 44, Grand-Rue et l'Eglise Saint-Jacques-le-Majeur 1843-1951

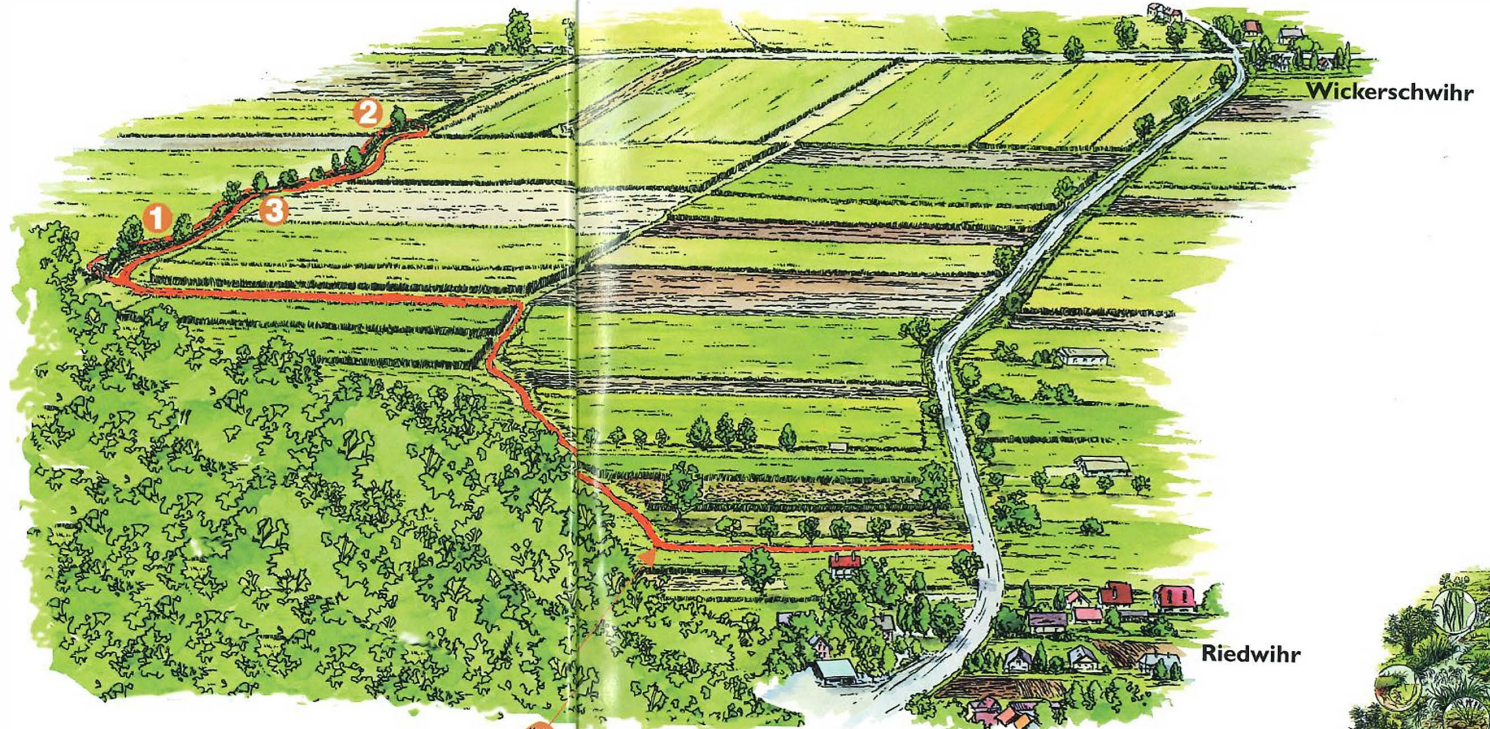


1. La ripisylve : elle désigne l'ensemble du cortège végétal composé d'arbres qui borde un cours d'eau. C'est un patrimoine écologique d'une richesse



insoupçonnée : la grande diversité de la végétation permet en effet, à de nombreuses espèces de se développer. C'est

aussi un auxiliaire précieux pour l'homme car la végétation maintient les berges par ses racines, ralentit les pollutions diffuses, freine les courants lors des crues et empêche le réchauffement des eaux. Enfin, la ripisylve constitue un élément indispensable d'un paysage de qualité. Hélas, elle a souvent disparu au profit des cultures. Ce panneau pédagogique vous invite à découvrir les superbes arbres qui bordent le Lissgraben.



Fiche technique

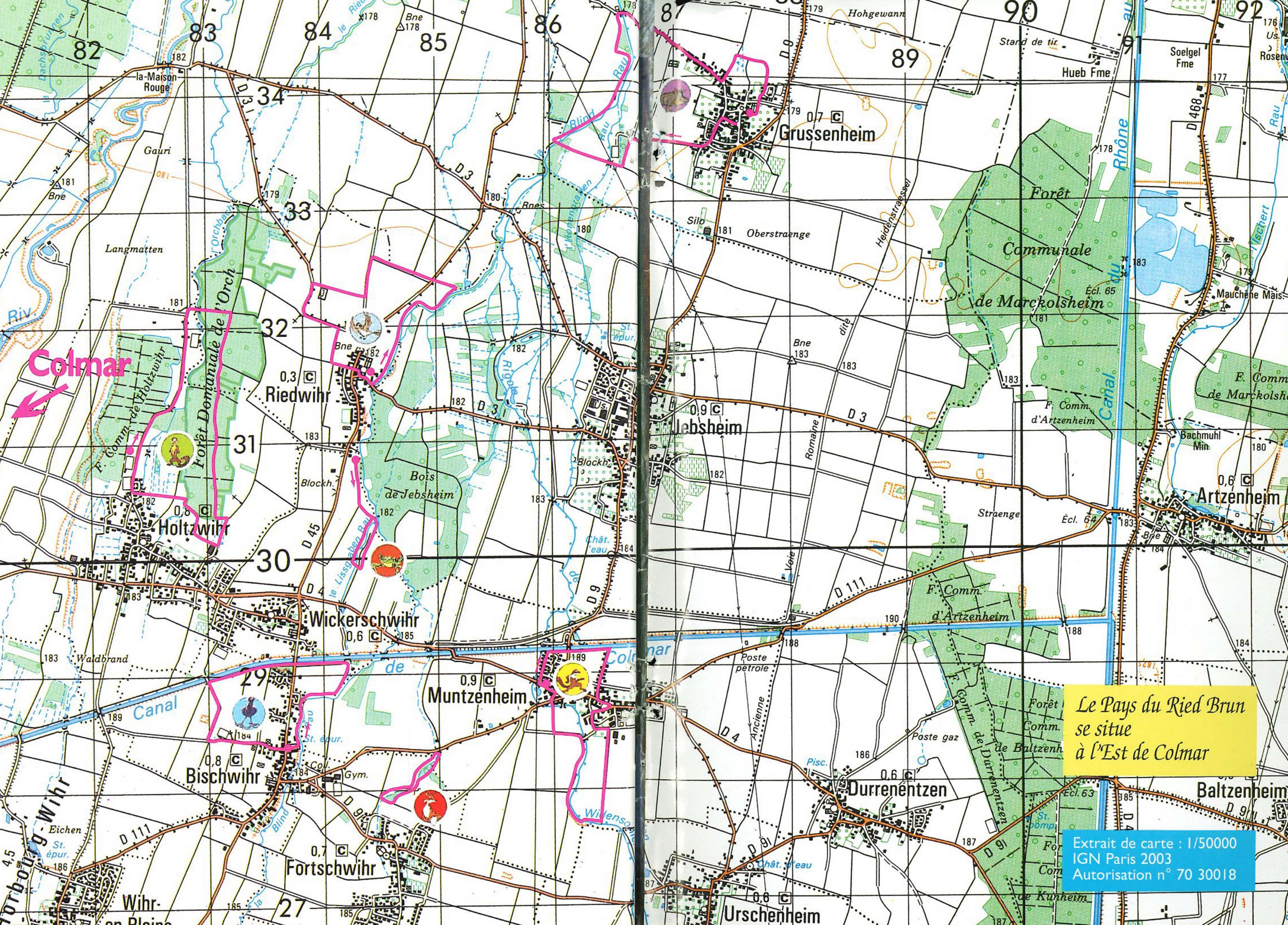
Point de départ :
à l'entrée de la commune
de Riedwihr, en face des casemates
Distance : 2330 m

2. La faune aquatique : En suivant les conseils de la Grenouille, le promeneur attentif pourra découvrir la richesse de la faune aquatique du Lissgraben. En provenance de la Blind, par exemple, de beaux spécimens de poissons tels que le brochet ou la chevène, friands d'eau calme aux fonds graveleux et de berges riches en végétation, sillonnent le cours d'eau. Alors ouvrez grands vos yeux et vos oreilles !



3. La renaturation du Lissgraben : Face aux menaces de crues et d'inondations, les collectivités s'engagent de plus en plus dans des programmes de restauration de fossés ou de cours d'eau. Mais ces opérations nécessitent un certain savoir-faire en cours de disparition, même au sein des populations rurales. Creuser des mares à batraciens, façonner les rives, travailler les fonds, ou encore réimplanter de la végétation ne s'improvise pas. Ces opérations doivent s'inscrire dans un programme de restauration suivi d'un entretien régulier.







Colmar

Le Pays du Ried Brun se situe à l'Est de Colmar

Extrait de carte : 1/50000
IGN Paris 2003
Autorisation n° 70 30018



Réalisation: SANEH Sainte-Croix en Plaine

